





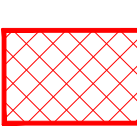


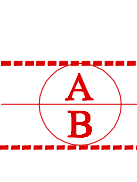




LEGENDE :

-  Limite de zone
-  Zone Urbaine mixte
-  Zone Urbaine réservée aux équipements sportifs et de loisirs
-  Zone A Urbaniser "stricte"
-  Zone Agricole
-  Zone Naturelle
-  Emplacement réservé
-  Eléments bâtis remarquables du paysage (art. L.123-1-5-7° du CU (cf règlement DG 8-9°)
-  Porte d'agglomération
-  Marge de recul par rapport à l'axe de la chaussée
A : Marge de recul habitation
B : Marge de recul autre construction
-  Limitation des accès
-  Exploitation agricole (pour information)

Commune de **JARNOSSE**
Département de la Loire

PLU

Plan Local d'Urbanisme

3. PLAN DE ZONAGE
1/5000

Approuvé le 23 mai 2011
Approuvé le

APTITUDES AMENAGEMENT
Site local : 11 rue Eugène Charlier, 42300 Jarnosse
Tél : 04 77 70 35 57
Apex de Jarnosse : 11 rue Eugène Charlier, 42300 Jarnosse
Tél : 04 77 70 35 57
apex@jarnosse.com
www.jarnosse.com